

Verordnung der Marktgemeinde Gössendorf zur 6. Änderung des Örtlichen Entwicklungskonzepts 5.0 – Wortlaut (Beschluss)

§1 Rechtsgrundlage, Verordnungsbestandteile

- (1) Gemäß § 24a Steiermärkisches Raumordnungsgesetz 2010 idF. LGBl. Nr. 73/2023 hat der Gemeinderat der Marktgemeinde Gössendorf in seiner Sitzung vom 31.03.2025 die 6. Änderung des Örtlichen Entwicklungskonzepts 5.0, verfasst von DI Stefan Battyan, Franziskanerplatz 10, 8010 Graz, GZ.: 0963, beschlossen.
- (2) Die Verordnung besteht aus dem gegenständlichen Wortlaut und dem Deckplan 2 gemäß Einlage.

§2 Änderung des Örtlichen Entwicklungskonzepts



- (1) Im Bereich des Örtlichen Siedlungsschwerpunkts Dörfla (Bereich Kreuzung B-73/L-312) wird eine Zentrumszone gemäß §2 Abs. (1) Z. 39a StROG2010 i.d.F. LGBl. Nr. 73/2023 im Gesamtausmaß von circa 4,14 Hektar festgelegt.
- (2) Die Abgrenzung der Zentrumszone wird im Deckplan 2 „Zentrumszonen“ zum Entwicklungsplan 5.0 dargestellt.

§3 Inkrafttreten

Die Verordnung tritt mit dem auf die Kundmachungsfist folgenden Tag in Kraft. Zeitgleich treten die bisherigen Festlegungen außer Kraft.

Für den Gemeinderat:


Der Bürgermeister




(DI(FH) Gerald Wonner)

Einlage als Verordnungsbestandteil:

Deckplan 2 - Zentrumszonen



Legende

 Zentrumszone §§ 22 (5) ROG 2010 "Dörfla"

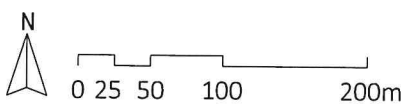
Plangrundlage: Orthofoto Stand 07/2021



Für den Gemeinderat:
Der Bürgermeister



Planverfasser



Geschäftszahl: 0963
Gezeichnet: Battyan/Zotter
Plannummer: gös-ep506-dp1
Plandatum: 17.01.2025
Planmaßstab: 1: 5 000



Marktgemeinde Gössendorf

6. Änderung des Örtlichen Entwicklungskonzepts 5.0
Deckplan 2 - Zentrumszone



DI Stefan Battyan, Ingenieurbüro für Raumplanung und Raumordnung
Franziskanerplatz 10, A 8010 Graz m: +43 (0)664 55 33 785 t: +43 (0)316 225 027
www.battyan.at office@battyan.at